

LEGENDE

Technische Planung

- vorh. gepl. Einschnittsböschung
- Mulde
- Bankett
- Fahrbahn
- Bordstein zum Kleben
- Dammböschung
- Damm
- Rad- und Gehweg
- unbef. Wirtschaftsweg
- Grünfläche
- Anliegerfläche (mit jeweils vorh. Material)
- Fahrbahnquemeigung

Hinweise auf den Bestand

- Feldgehölz aus einheimischen Baumarten
- Baumhecke, ebenerdig
- Böschunghecke
- Baumreihe, Baumgruppe (Symboldarstellung)
- Gebüsche mittlerer Standorte
- Messung und Kataster 2010
- Messung und Kataster 2023

Vorh. Ver- und Entsorgungsleitungen

- Stromversorgung (Platzwerke)
- E-Freileitung (20kv)
- Gasleitung (Crees)
- Gasleitung (Stadtwerke Zweibrücken)
- Wasserleitung (Stadtwerke Zweibrücken)
- Fernmeldeleitung/Kommunikation (Deutsche Telekom / Creos)
- Steuerkabel (Stadtwerke Zweibrücken)
- Regenwasserleitung

Grenze Einzugsgebietsfläche

- Nummer: Einzugsgebietsfläche
- Numer.-Lageplan
- Fb ... Fahrbahn
- RG ... Rad- und Gehweg
- Ba ... Bankett
- Da ... Dammböschung
- Bö ... Einschnittsböschung
- GF ... Grünfläche
- Mu ... Mulde
- Ri ... Rinne
- Pl ... Pflaster

Die Lage der Leitungen wurden nach Angaben bzw. nach den Unterlagen der jeweiligen Versorgungsanlagen graphisch übernommen. Die genaue Lage der Ver- und Entsorgungsanlagen muss bei der Bauausführung geortet und örtlich überprüft werden.

— Räumlicher Geltungsbereich des Verbandesgebietes ZEF (Stand Beschluss 03.09.2008)

— Räumlicher Geltungsbereich des Bebauungsplans "Fabrikverkaufszentrum Zweibrücken" (Stand Frühzeitige Beteiligung gem. § 3 Abs. 1 BauGB und § 4 Abs. 1 BauGB, 07.10.2024)

--- nachrichtliche Übernahme: vermutterter Stollen

--- nachrichtliche Übernahme: geortete Leitungstrassen gemäß Sondierung LENZ GmbH

□ nachrichtliche Übernahme: Standort Bunkeranlagen des ehem. Westwalls gemäß Sondierung LENZ GmbH

○ vermutterter Standort Bunkeranlagen des ehem. Westwalls

VORPLANUNG

Entwurfsbearbeitung:	2023.028	Tag	Name
SCHÖNHÖREN Ingenieure	aufgenommen		
Helmholtzstr. 5	bearbeitet	07.10.2024	Berg A.
67657 Katernhofen	gezeichnet	07.10.2024	Janotta
Tele: 06317 124 24	geprüft	07.10.2024	Berg A.
Telefax: 06317 4 37 45			

Zweckverband Entwicklungsgebiet Flugplatz Zweibrücken-ZEF-

Reg.-Nr.:

Maßnahme:

Vorbereitende Untersuchungen alternativer Erschließungsformen im Umfeld der A 8 / L 480

Anlage Blatt Nr. 5.3

Bau-km L 1


Ersatz für Ersetzt durch

Lageplan M=1:500

- VARIANTE 2 / 3 -

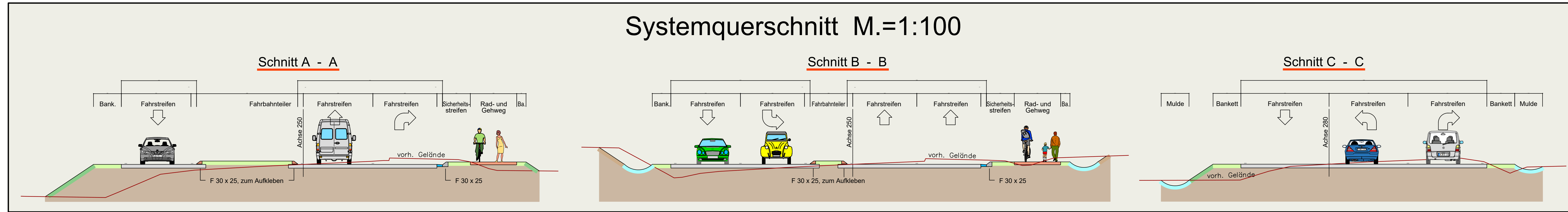
bearb.	gez.	Nr.	Art der Änderung	Name, Datum

Zweibrücken, den:



Lage 1:500 KVIA Nord AS AB
Y 382091476
X 5455084072

Systemquerschnitt M.=1:100



LEGENDE

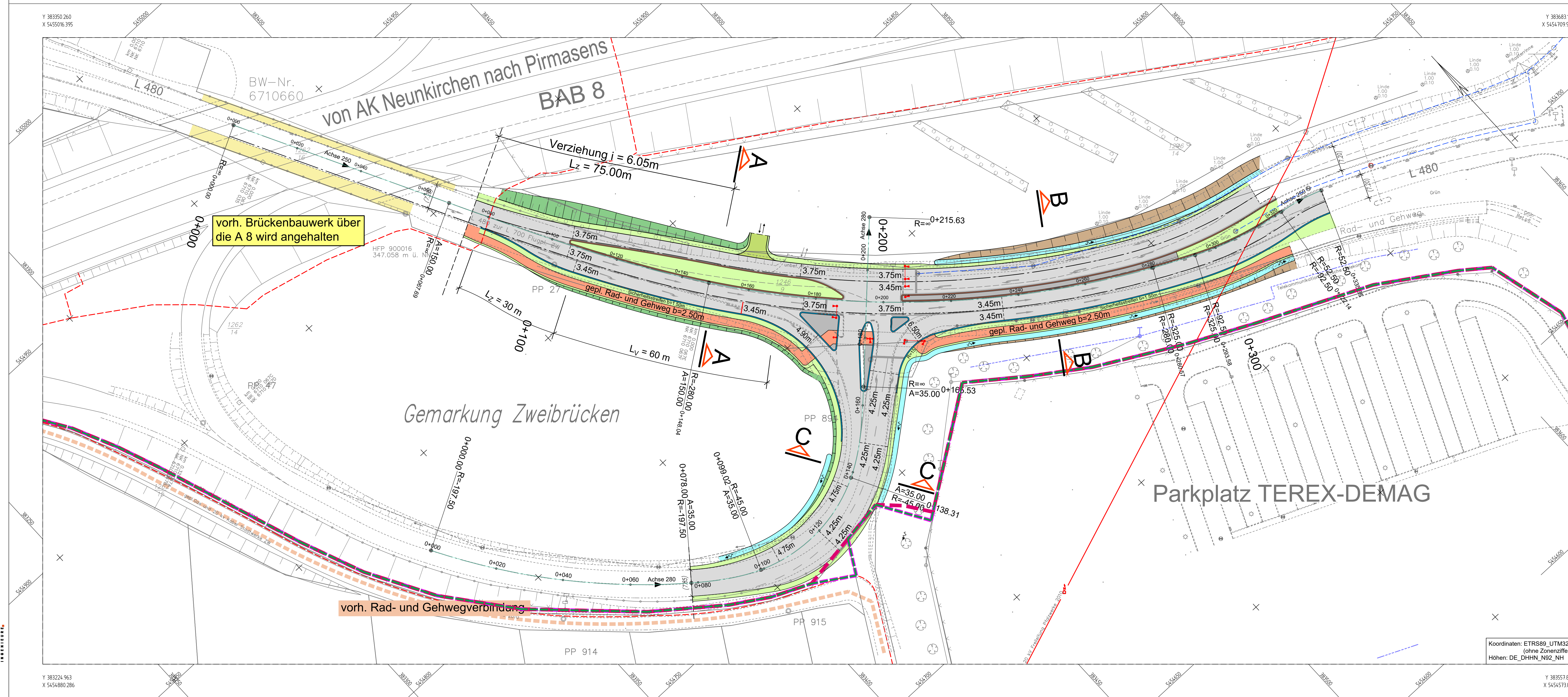
Technische Planung

- vorh. gepl.
- Einschnittsböschung
- Mulde
- Bänke
- Klebbord
- Fahrbahn (neue Deckschicht / Verbreiterung)
- Rinne
- Bänke
- Dammböschung
- Pflasterfläche
- Rad- und Gehweg
- Gehweg
- Hauptwirtschaftsweg, bef. Wirtschaftsweg
- unbef. Wirtschaftsweg
- Räumlicher Geltungsbereich des Verbandsgebietes ZEF (Stand Beschluss 03.09.2008)
- Räumlicher Geltungsbereich des Bebauungsplans "Fabrikverkaufszentrum Zweibrücken" (Stand Frühzeitige Beteiligung gem. § 3 Abs. 1 BauGB und § 4 Abs. 1 BauGB, 07.10.2024)
- gepl. Lichtsignalanlage

Vorh. Ver- und Entsorgungsleitungen

- Stromversorgung (Platzwerke)
- E-Freileitung (20kV) (Platzwerke)
- Fernmeldeleitung/Kommunikation (Deutsche Telekom / Creos)

Die Lage der Leitungen wurden nach Angaben bzw. nach den Unterlagen der jeweiligen Versorgungsträger graphisch übernommen. Die genaue Lage der Ver- und Entsorgungsanlagen muss bei der Bauausführung geortet und örtlich überprüft werden.



VORPLANUNG

Entwurfsbearbeitung:		2023 028	Tag	Name
SCHÖNHÖREN Ingenieure Heidelbergerstr. 5 67657 Kaiserslautern Tel.: 0631 / 54 12 40 Telefax: 0631 / 4 37 45		aufgenommen	07.10.2024	Berg A.
		bearbeitet	07.10.2024	Delwa
		gezeichnet	07.10.2024	Berg A.

Zweckverband Entwicklungsgebiet Flugplatz Zweibrücken -ZEF-	Reg.-Nr.
Maßnahme: Vorbereitende Untersuchungen alternativer Erschließungsformen im Umfeld der A 8 / L 480	Anlage 5.4 Blatt Nr. L 1 Bau-km
- VARIANTE 1a / 1b / 2 -	Ersatz für Lageplan M.=1: 500

bearb.	gez.	Nr.	Art der Änderung	Name, Datum

Zweibrücken, den:	Koordinaten: ETRS89_UTM32 (ohne Zonenoffset) Höhen: DE_DHHN_N92_NH
-------------------------	--



1:135m x 0.594m